SCALA GRAFICA 1:500

0m 5 10 15 20 25m

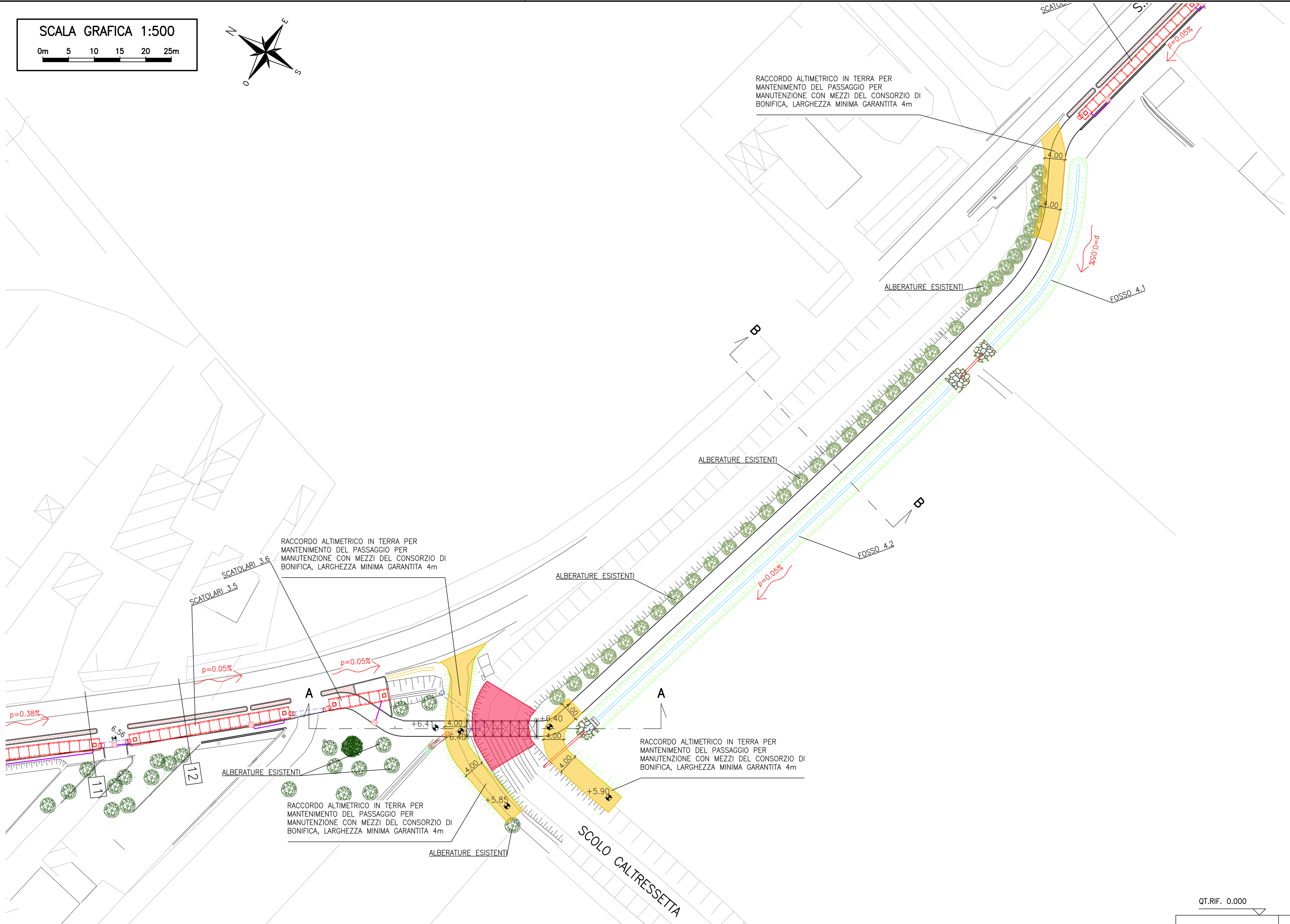

LEGENDA

- FOSSATO IN PROGETTO
- CONDOTTA IN C.A. CON GIUNTO A BICCHIERE E BASE PIANA (diam. int. indicato in planimetria) installata con funzione di invaso
- SCATOLARE IN C.A. (dim. int. indicate in planimetria) CON ISPEZIONI
- CONDOTTA IN C.A. CON GIUNTO A BICCHIERE E BASE PIANA (diam. int. indicato in planimetria) installata per allacci, scarichi e tombinamenti
- TUBO IN PVC DE 160 mm
- POZZETTO SIFONATO IN C.A. CON CADITOIA IN GHISA CARRABILE C250 dim. int. 40x40 cm
- POZZETTO IN CLS SCC ISPEZIONABILE (dim. int. indicate in planimetria) CON CHIUSINO IN GHISA CARRABILE C250
- MANUFATTO DI REGOLAZIONE PROVVISTO DI SETTO E LUCE DI FONDO
- RIVESTIMENTO DI SPONDA IN SASSO BLOCCATO A MALTA DI PROGETTO
- p=0.1% VERSO DI DEFLUSSO DI PROGETTO CON INDICAZIONE DELLA PENDENZA
- +8.84 QUOTE SCORRIMENTO DI PROGETTO
- QUOTE SCORRIMENTO ESISTENTI
- TOMBINAMENTO ESISTENTE
- TRACCIATO IPOTETICO LINEA FOGNATURA BIANCA ESISTENTE
- +6.40 QUOTE PISTA DI PROGETTO
- MANTENIMENTO DEL PASSAGGIO PER MANUTENZIONE CON MEZZI DEL CONSORZIO DI BONIFICA, LARGHEZZA MINIMA GARANTITA 4m
- INTERVENTO DI RISEZIONAMENTO ALVEO E DIFESA SPONDE CON PALIFICATA E PRESIDI IN ROCCIA

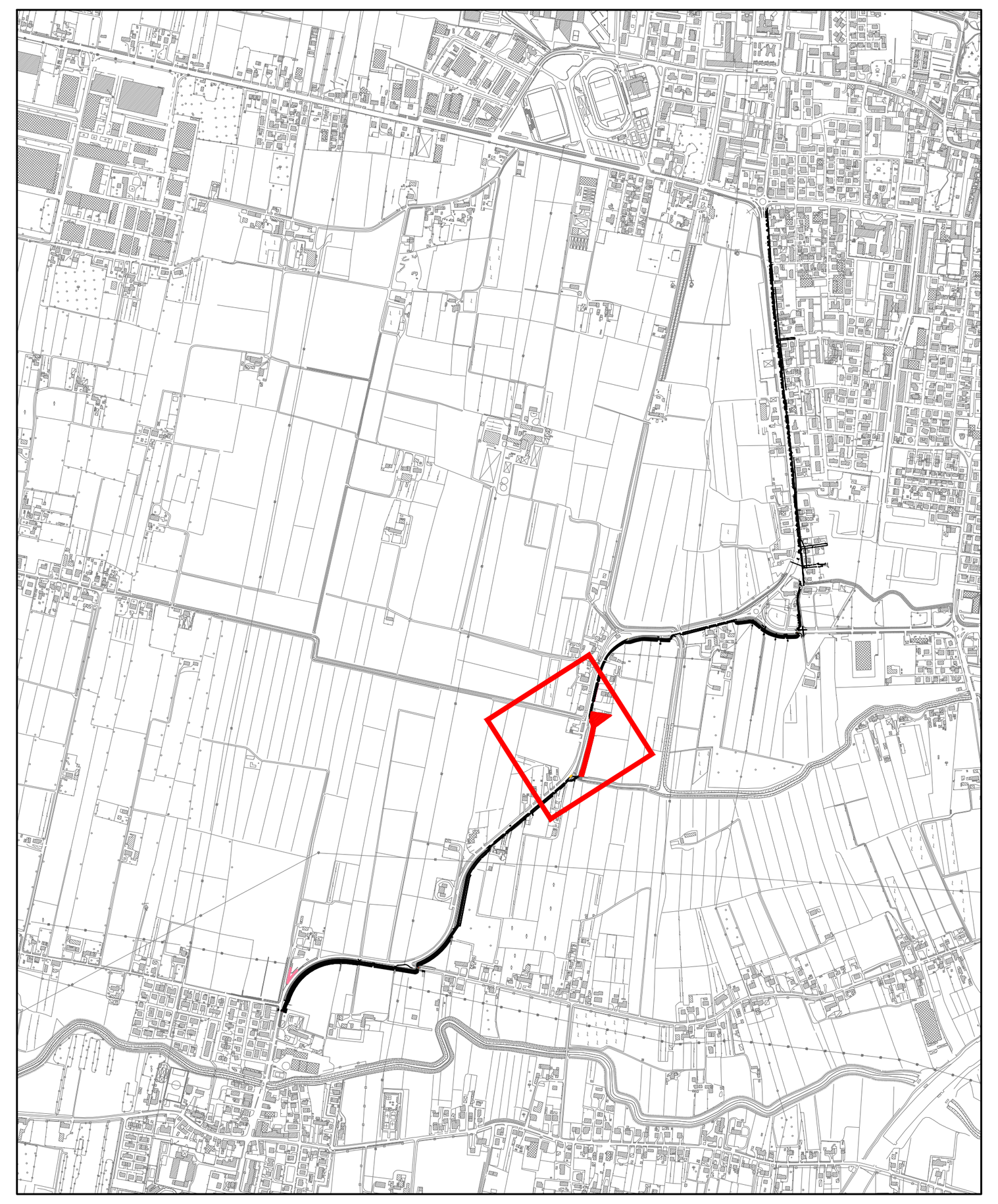

PLANIMETRIA DI INQUADRAMENTO

SCALA GRAFICA 1:500

0m 5 10 15 20 25m

SEZIONE B–B
Scala 1:100

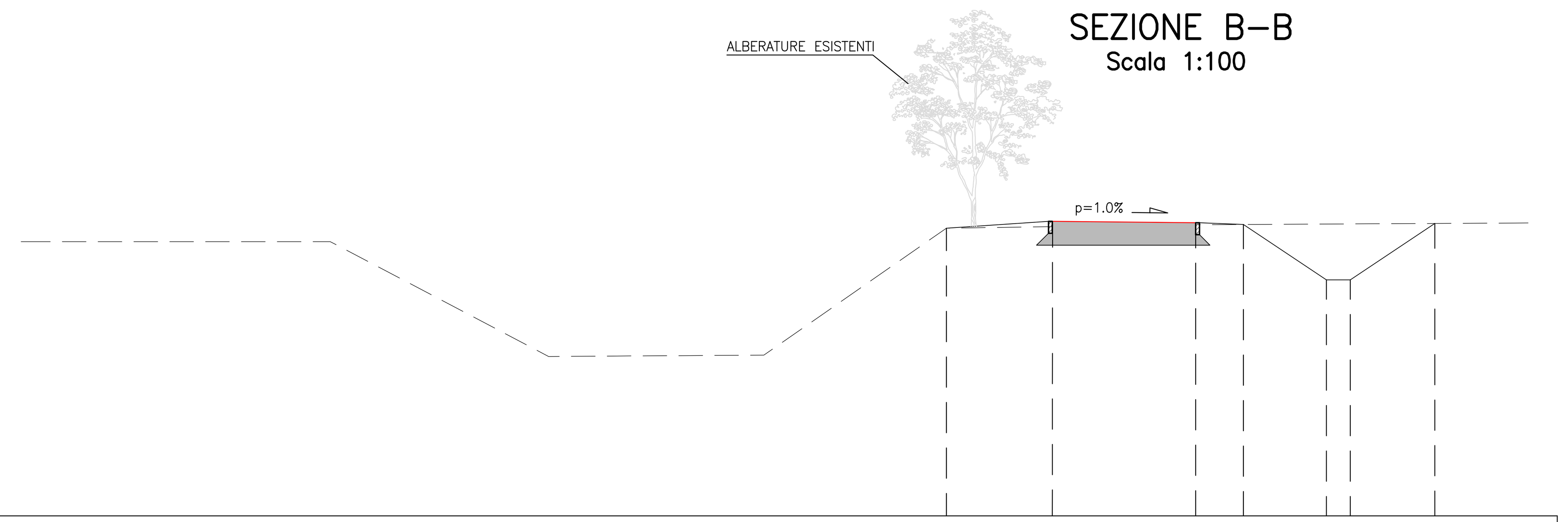

QT.RIF. 0.000

QUOTE TERRENO	6.02 · 6.14 · 6.13
DIST. PARZIALI TERRENO	4.59 · 7.58
QUOTE PROGETTO	6.02 · 5.67 · 6.14 · 6.10 · 4.94 · 4.94 · 6.12
DIST. PARZIALI PROGETTO	2.22 · 3.00 · 1.00 · 1.74 · 0.50 · 1.77

SCALA GRAFICA 1:100

0m 1 2 3 4 5m

SEZIONE A–A
Scala 1:100

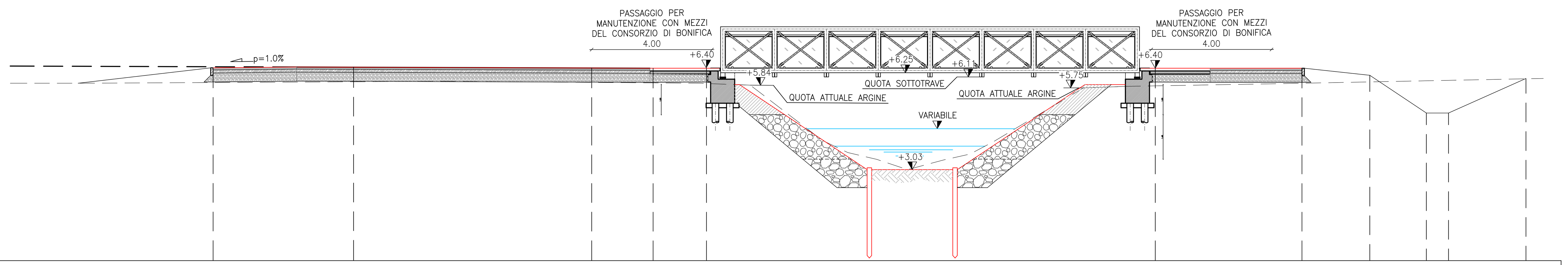

QT.RIF. 0.000

QUOTE TERRENO	5.91 · 5.97 · 5.84 · 5.84 · 4.00 · 3.60 · 3.37 · 3.03 · 3.35 · 3.55 · 3.95 · 5.75 · 5.92 · 6.06
DIST. PARZIALI TERRENO	14.47 · 2.80 · 7.35 · 2.40 · 0.84 · 0.97 · 1.02 · 1.19 · 0.89 · 0.76 · 3.01 · 8.24 · 7.06
QUOTE PROGETTO	6.41 · 6.43 · 6.41 · 6.40 · 6.40 · 6.04 · 5.86 · 4.86 · 3.38 · 3.03 · 3.03 · 3.38 · 4.86 · 5.86 · 6.04 · 6.40 · 6.40 · 6.17 · 4.91 · 4.91 · 6.05
DIST. PARZIALI PROGETTO	4.67 · 7.92 · 2.04 · 1.78 · 0.94 · 0.16 · 1.50 · 2.22 · 0.52 · 2.70 · 0.53 · 2.22 · 1.50 · 1.35 · 0.99 · 4.88 · 2.26 · 1.88 · 0.74 · 2.58

SCALA GRAFICA 1:100

0m 1 2 3 4 5m

COMUNE DI MIRANO

REALIZZAZIONE DI UNA NUOVA PISTA CICLABILE IN VIA SCALTENIGO (S.P. 26) TRA SCALTENIGO E MIRANO

PROGETTO DEFINITIVO

PISTA CICLABILE VIA SCALTENIGO PASSERELLA SU CANALE CALTRESSA PLANIMETRIA E SEZIONI

N. ELABORATO: 17A

FORMATO A1a

SCALA 1:100 e 1:500

CODICE PROGETTO: 30 24 S DS

Con.	Rev.	Nome file	Data	Redatto	Controllato	Approvato
3	1	3024SDS3_plan sez ponte_1.dwg	gennaio 2024	SG	FC	AM

RESPONSABILE UNICO DEL PROCEDIMENTO
ARCH. ANDREA SANCASSANI

PROGETTISTA DELL'INTERVENTO
DOTT. ING. ANTONIO MARTINI

ORDINE INGEGNERI PROVINCIA DI TREVISO - Dott. Ing. ANTONIO MARTINI A 1452

STUDIO MARTINI INGEGNERIA S.r.l.
info@martiniingegneria.it
Studio certificato Qualità, Ambiente e Sicurezza

Questo documento non potrà essere copiato, riprodotto o altrimenti pubblicato in tutto o in parte senza il consenso scritto dei progettisti. (legge 22/4/41 n. 633 – art. 2575 e segg. c.c.)