

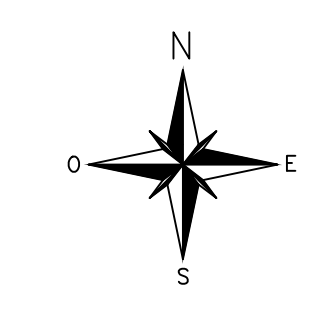
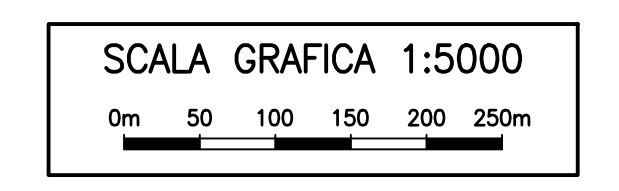
Estratto P.R.G. Comune di Mirano


LEGENDA

- Confine amministrativo comunale
- Perimetro centro storico
- Perimetro centro storico di Scaltenigo
- ZONE TERRITORIALI OMOGENEE**
- Zona A
- Zona B
- Zona BB lotti di nuova edificazione
- Zona C1
- Zona C1.1
- Zona C2
- Verde privato
- Verde privato (ex art 7 PRG 1986 - DGR 7196)
- Zona D1
- Zona D2
- Zona D3
- Zona D6
- Zona D6
- Media strutture di vendita in zone con altre destinazioni (< 1000 mq)
- Media strutture di vendita in zone con altre destinazioni (> 1000-2500 mq)
- Edifici industriali, commerciali o artigianali ex L.R. 11/87
- Zona E2.1
- Zona E2.2
- Zona E2.3
- Zona E2.4
- Zona E3.1
- Zona E3.2
- ZONE A SERVIZI**
- Zona F1a - zone per l'istruzione (di standard)
- Zona F1b zone per attrezzature di interesse comune (di standard)
- Zona F1c zone attrezzate a parco, gioco e sport (di standard)
- Zona F1d zone per parcheggi (di standard)
- Zona F1 (ex art 10 PRG 1986 - DGR 7196)
- Zona F2a zone per l'istruzione (non di standard)
- Zona F2b zone per attrezzature di interesse comune (non di standard)
- Zona F2c zone attrezzate a parco, gioco e sport (non di standard)
- Zona F2d zone per parcheggi (non di standard)
- STRUMENTI ATTUATIVI (Ambiti di progettazione unitaria)**
- Strumento attuativo vigente completato
- Strumento attuativo vigente in completamento
- Strumento attuativo attività produttiva vigente
- Obbligo di Strumento Attuativo P. di L.
- Obbligo di Strumento Attuativo P. E. E. P.
- Obbligo di Strumento Attuativo P. R. P.
- Obbligo di Strumento Attuativo P. I. P.
- Zona di degrado
- Edifici da demolire
- Allineamenti obbligati
- VINCOLI**
- Zona a rischio idraulico (microdebito/TS=5 anni con terreni inibiti)
- Zona a rischio idraulico (rischio di inondazione - F430m)
- Zona a rischio idraulico (rischio di inondazione - F430m)
- Vincolo art. 142 del D.L.vo 42/04 (ex L.N. n°431/85)
- Fascia di rispetto cimiteriale
- Fascia di rispetto percorsi di valore storico monumentale
- Fascia di rispetto di parchi e giardini storici, biotopi e cave secolari
- Fascia di rispetto del Bosco del Paraura
- Fascia di rispetto elettrificati
- Fascia di rispetto melanofiti

- PATRIMONIO EDILIZIO DI INTERESSE STORICO**
- Edifici di interesse storico ambientale e grado di protezione (n=1) = n° scheda di risarcimento art. 60/82
- Edifici di interesse storico ambientale con grado di protezione 4 e ampliativ. fino al 50 % (n=2) = n° scheda di risarcimento art. 60/82
- Edifici di interesse storico ambientale con grado di protezione 3 e cambio di destinazione d'uso (n=3) = n° scheda di risarcimento art. 60/82
- Edifici di interesse storico ambientale e grado di protezione (n=4) = n° scheda di risarcimento nella Tav. A3 bis art. 60/82
- Edifici di interesse storico ambientale e grado di protezione (n=5) = n° scheda di risarcimento nella Tav. A3 bis art. 60/82
- Barco art. 60.3
- Edifici vincolati dal D.L.vo 42/04 (ex L.N. 1089/39) art. 42
- Ambito di tutela art. 61
- Parchi e giardini storici di non comune bellezza art. 44/76
- Parchi e giardini storici di non comune bellezza PALM art. 44/76
- Parchi e giardini storici di non comune bellezza con Progetto norma dilagato alla N.T.A. art. 44/76
- Edificio della civiltà industriale art. 80
- Manufatti idraulici d'interesse storico art. 70.2
- Ponti d'interesse storico art. 70.2
- Capitelli art. 70.2
- SISTEMA AMBIENTALE**
- Zone con permanenza della centuriazione art. 65
- Limite vincolo art. 27 N.T.A del P.T.R.C. (Tav. 10) art. 65
- Limite vincolo art. 28 N.T.A del P.T.R.C. (Tav. 10) art. 65
- Asi principali e fascia di tutela della centuriazione art. 65
- Ambiti della centuriazione di particolare interesse art. 65
- Siti archeologici art. 70
- Area di notevole interesse paesistico-ambientale art. 70.1.1
- Area d'interesse paesistico-ambientale art. 70.1.2
- Area d'interesse paesistico-ambientale da riqualificare art. 70.1.3
- Area urbana esistente o di espansione ad aree d'interesse paesistico-ambientale art. 70.2
- Protezione di particolari biotopi e cave secolari art. 69.28
- Percorsi ricreativi ciclo-pedonali o pedonali art. 84
- Percorsi ciclo-pedonali dall'anello verde art. 84
- Canali visuali aperti art. 77

- Tratturi art. 70.2
- Alberate esistenti art. 75
- Alberate di progetto art. 75
- Siepi art. 75
- Bosco del Paraura art. 76
- Corsi d'acqua di interesse naturalistico art. 74
- VIABILITA'**
- Viabilità esistente art. 59.1
- Viabilità di progetto art. 59.2
- Zone ferroviarie art. 59.2
- Fascia di rispetto stradale art. 5
- Fascia di rispetto ferroviario art. 6





COMUNE DI MIRANO

REALIZZAZIONE DI UNA NUOVA PISTA CICLABILE IN VIA SCALTENIGO (S.P. 26) TRA SCALTENIGO E MIRANO

PROGETTO DEFINITIVO

PISTA CICLABILE VIA SCALTENIGO		N. ELABORATO	
COMUNE DI MIRANO		18	
SOVRAPPONIMENTO ALL'ESTRATTO DELLA "VARIANTE AL PRG VIGENTE PER PISTA CICLABILE SU SP n° 26 - VIA SCALTENIGO"			
FORMATO A1a		SCALA 1:5000	
CODICE PROGETTO		310 214 S DS	
1	1	3024SDS3_urbanistica_pista_1.dwg	Gennaio 2024
Con. Rev.	Nome file	Data	Redatto
			Controllato
			Approvato

RESPONSABILE UNICO DEL PROCEDIMENTO
ARCH. ANDREA SANCIANI

PROGETTISTA DELL'INTERVENTO
DOTT. ING. ANTONIO MARTINI

