
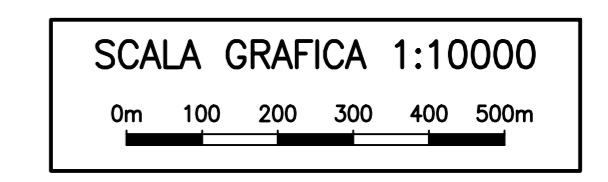
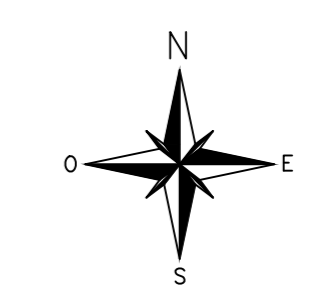


**LEGENDA**

- VIABILITÀ PRINCIPALE
- FIUMI E CANALI
- TRACCIATO DI PROGETTO
- CONFINI COMUNALE
- MIRANO LOCALITÀ



**COMUNE DI MIRANO**

**REALIZZAZIONE DI UNA NUOVA PISTA CICLABILE IN VIA SCALTENIGO (S.P. 26) TRA SCALTENIGO E MIRANO**

PROGETTO DEFINITIVO - ESECUTIVO

<b>PISTA CICLABILE VIA SCALTENIGO COROGRAFIA</b>		N. ELABORATO				
		5				
		FORMATO A1				
		SCALA 1:10000				
		CODICE PROGETTO				
		<b>30 24 S DS</b>				
1	1	3024SDS3_corografia_1.dwg	gennaio 2024	SF	FC	AM
Con.	Rev.	Nome file	Data	Redatto	Controllato	Approvato

<p>RESPONSABILE UNICO DEL PROCEDIMENTO ARCH. ANDREA SANCASSANI</p>	<p>PROGETTISTA DELL'INTERVENTO DOTT. ING. ANTONIO MARTINI</p> 
	

Questo documento non potrà essere copiato, riprodotto o altrimenti pubblicato in tutto o in parte senza il consenso scritto dei progettisti. (legge 22/4/41 n. 633 - art. 2575 e segg. c.c.)